

Kaszowo

Milicz

Miłochowice

Pogórzyno

Złóże
Wierzchowice

Postolin

Krośnice

Świątobów

© OpenStreetMap (and) contributors BY-SA

Z8 Ark: 1

49 72-31 AZP

1+000

22a, 22b

Łaziec

15

15

208

209

210

211

212

213

214

215

216

217

218

219

220

221

222

223

224

225

226

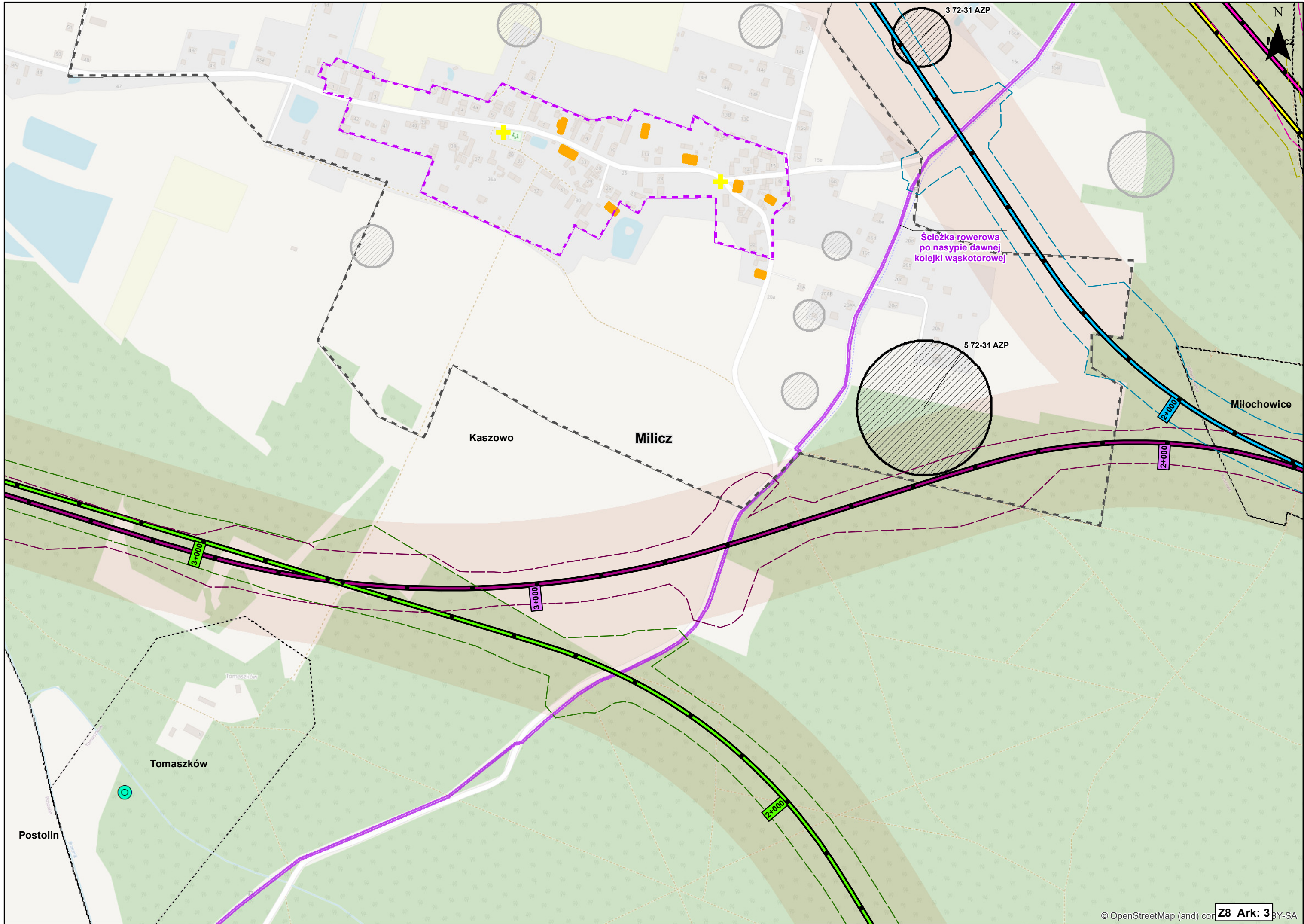
227

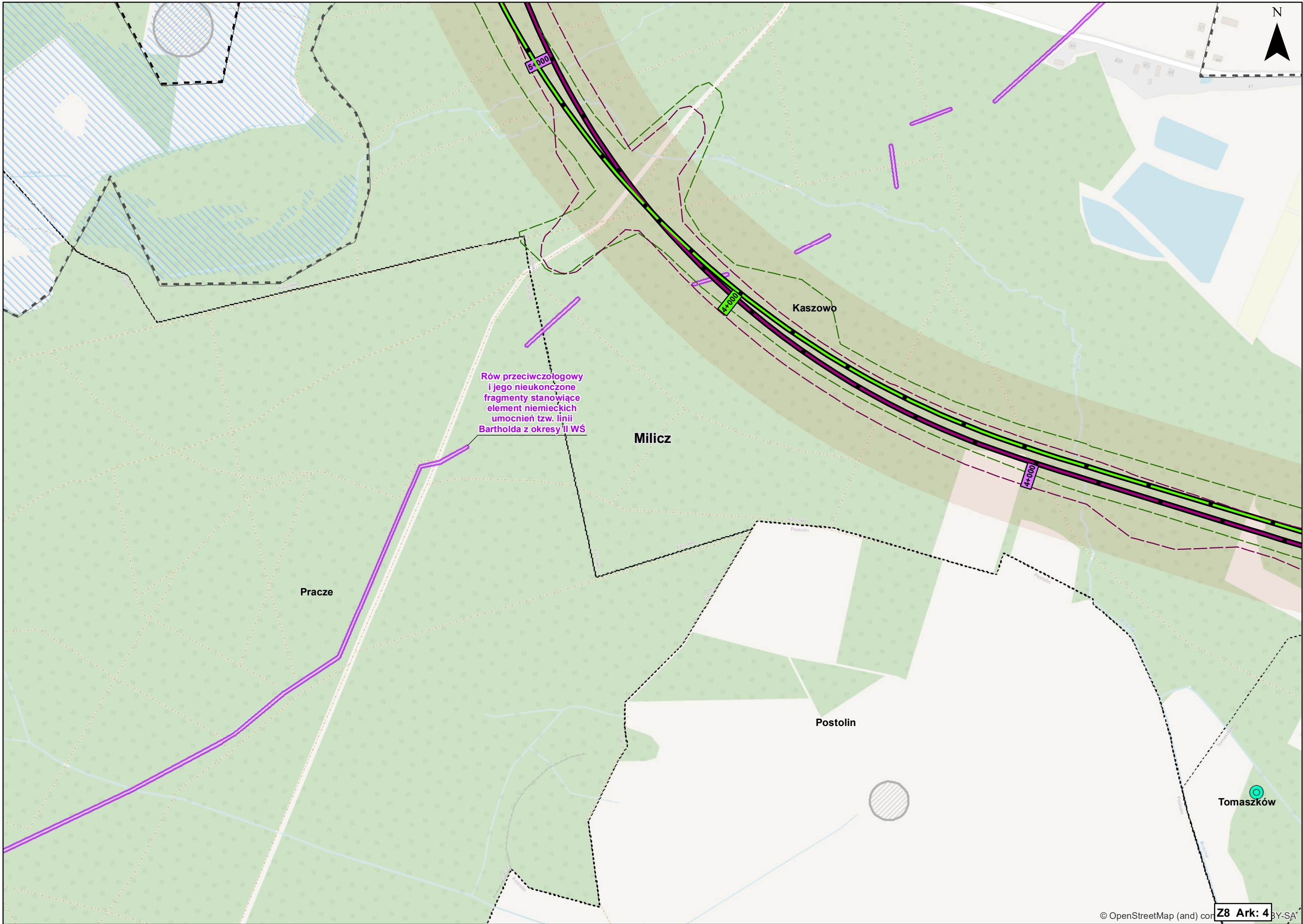
228

229

230







Rów przeciwczołogowy
i jego nieukończone
fragmenty stanowiące
element niemieckich
umocnień tzw. linii
Bartholda z okresy II WŚ

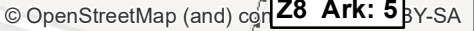
Milicz

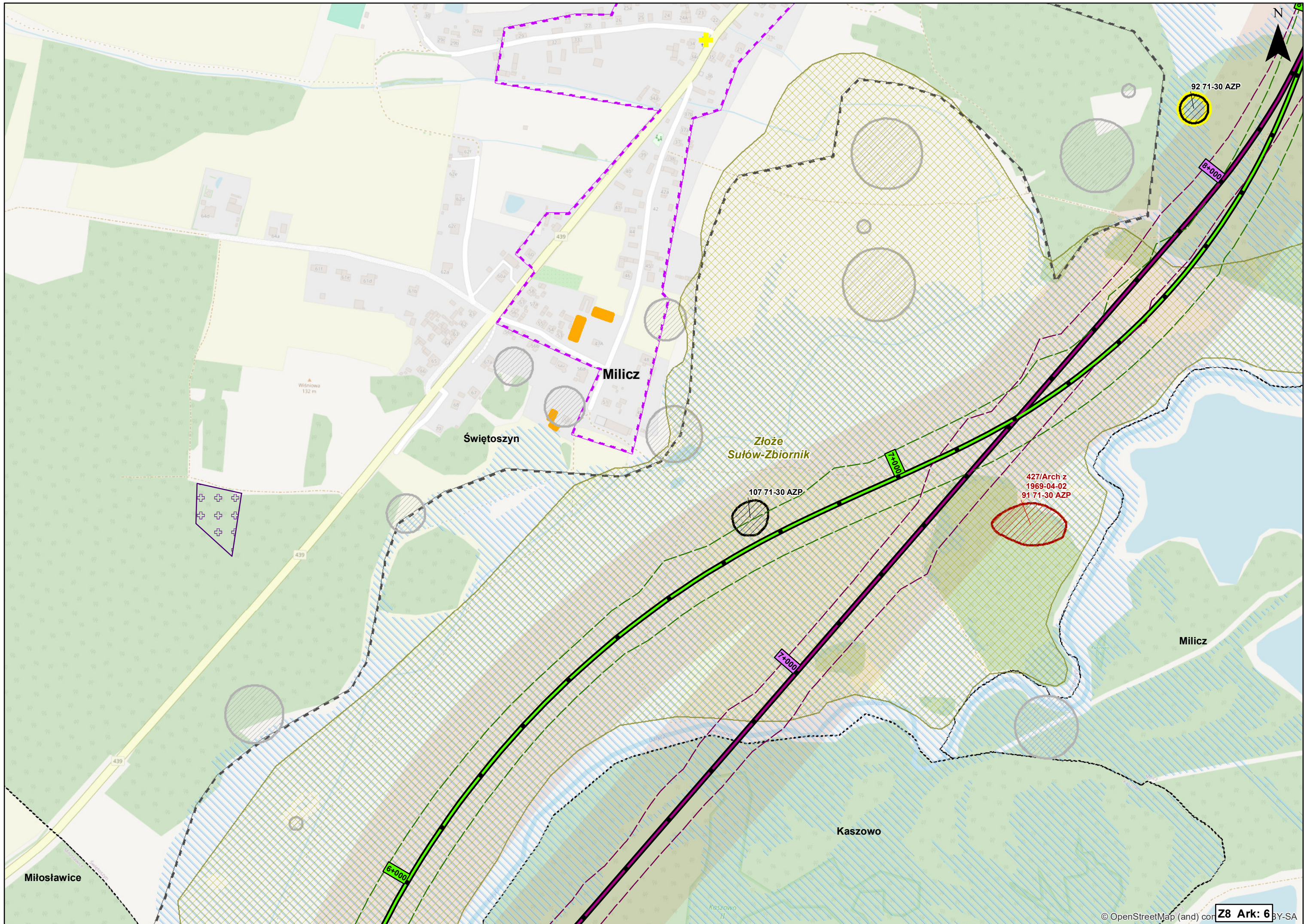
Kaszowo

Pracze

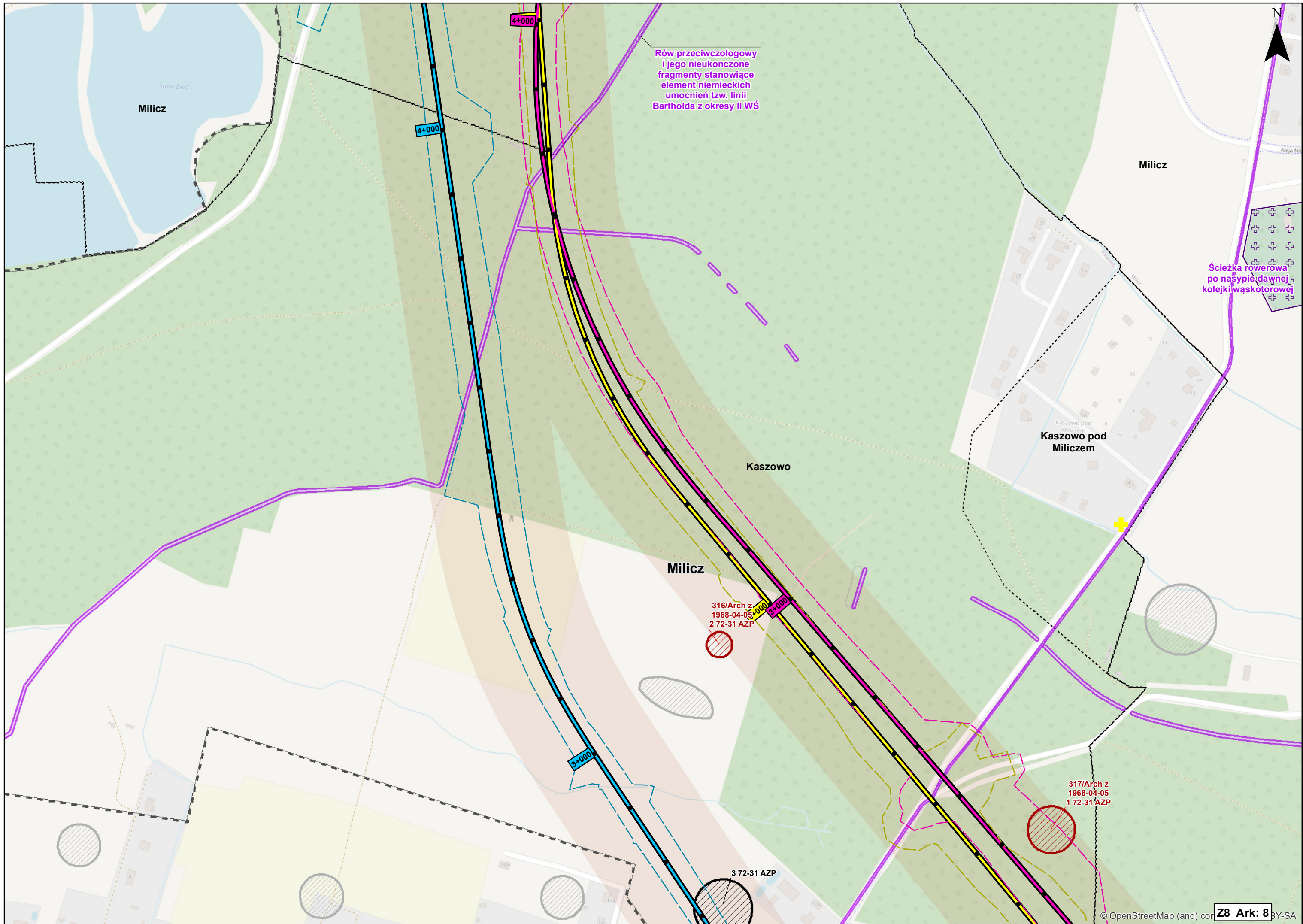
Postolin

Tomaszków









Rów przeciwczołogowy
i jego nieukończone
fragmenty stanowiące
element niemieckich
umocnień tzw. linii
Bartholda z okresy II WŚ

Ścieżka rowerowa
po nasypie dawnej
kolejki wąskotorowej





